PARQUE NATURAL LOS ALCORNOCALES

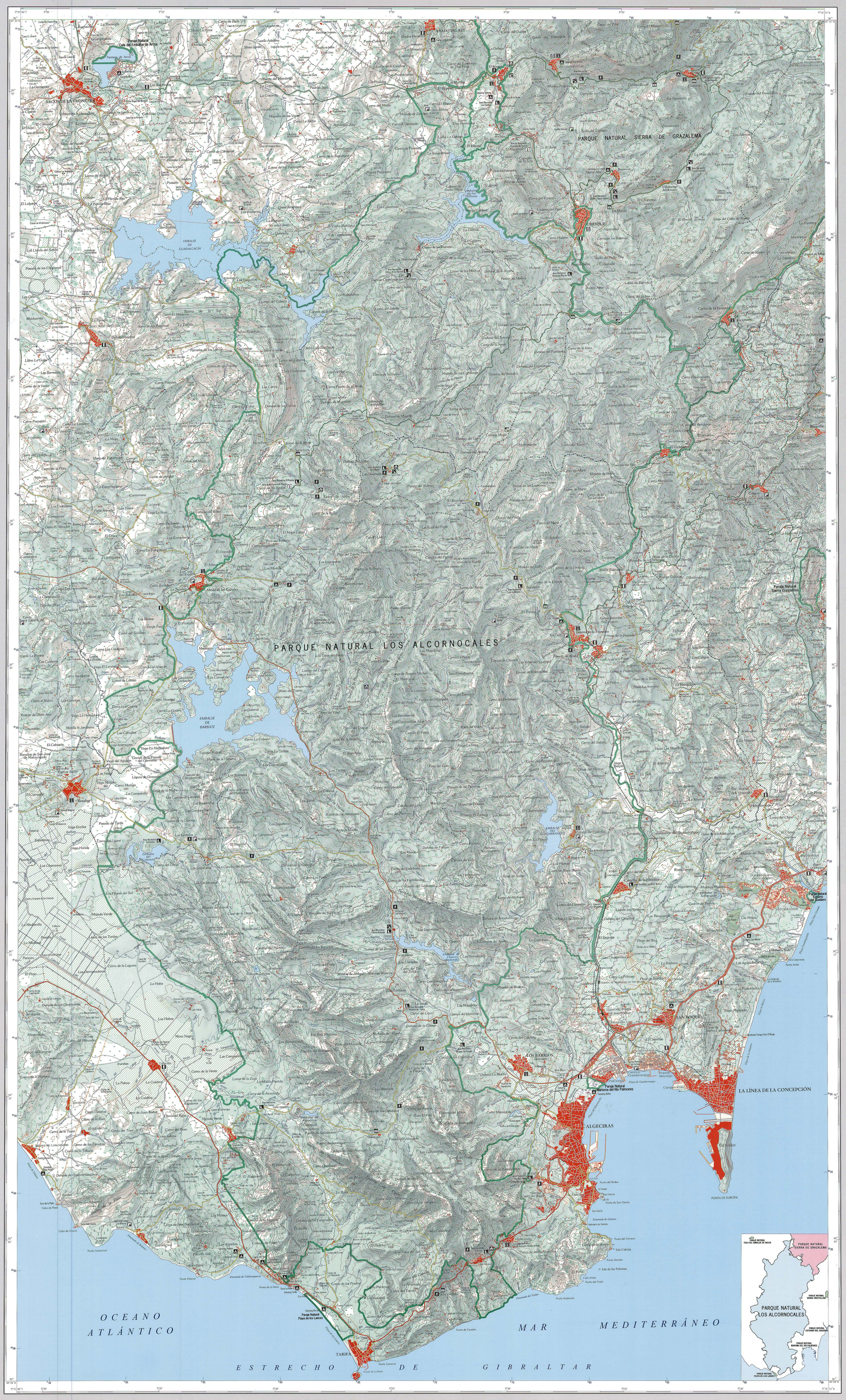

Consejería de Medio Ambiente
Consejería de Obras Públicas y Transportes
Instituto de Cartografía de Andalucía

JUNTA DE ANDALUCIA

PARQUE NATURAL
Los Alcornocales

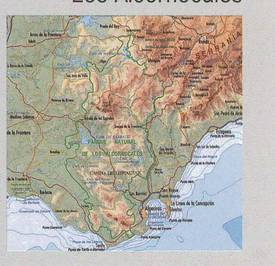

Base cartográfica:
Mapa Topográfico de Andalucía 1:10.000

Año de edición: **1998**

Los Alcornocales

PARQUES NATURALES DE ANDALUCÍA

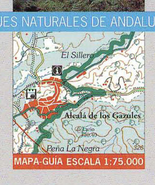

MAPA-GUÍA ESCALA 1:75.000

COMUNIDAD EUROPEA
Fondo Europeo de Desarrollo Regional

SIGNOS CONVENCIONALES

Toponimia Urbana

AYUNTAMIENTOS
- De 50.000 a 100.000 hab. **ALGECIRAS**
- De 10.000 a 25.000 hab. **TARIFA**
- De 5.000 a 10.000 hab. **SAN ROQUE**
- De 2.000 a 5.000 hab. **Grazalema**
- Menos de 2.000 hab. **El Bosque**

OTRAS POBLACIONES
- Barrios: Algamasilla
- Urbanizaciones: Sotogrande
- Aldeas, Poblados: La Sauceda
- Casas, Cortijos: Venta Estudillo
- Polígonos Industriales: Campas

Carreteras

- Autovía
- RIGE
- Red Básica
- Red Intercomarcal
- Red Secundaria
- Pistas y Otras carreteras
- Viales de urbanizaciones
- Caminos
- Sendas
- Vías Pecuarias clasificadas
- Numeración de carreteras: CA-5131
- Cortafuegos

Ferrocarriles y otras infraestructuras

- Vía única ancho normal
- Línea Eléctrica

Límites

- Provincia
- Municipio
- Espacios Naturales Protegidos

Vías fluviales

- Ríos y Arroyos permanentes
- Arroyos no permanentes
- Canales
- Acequias

Signos especiales

- Vértices geodésicos
- Puente, Alcantarilla
- Punto de información
- Aula de Naturaleza
- Area recreativa
- Area de acampada
- Cueva
- Gasolinera
- Castillos, Restos arqueológicos
- Museo
- Refugio
- Jardín Botánico
- Camping
- Sendero
- Mirador
- Albergue

USOS DEL SUELO

- Cultivos herbáceos de secano
- Regadío
- Mosaico de cultivos
- Quercíneas
- Coníferas
- Otras frondosas y masas forestales mixtas
- Matorral denso
- Matorral disperso y pastizal
- Pastizal
- Espacios con vegetación escasa
- Marismas

Direcciones de interés

Delegación P. de Málaga. C. de Medio Ambiente
c/Maurico Moro Pareto.Edf. Eurocom Bloque Sur
29071-MALAGA
tlfo:95 2041100 fax:95 2328200

Delegación P. de Cádiz. C. de Medio Ambiente
Avda. Ana de Viya, nº 3- 3º
11009-Cádiz
tlfo: 956 274779 / 274842 fax: 956 2559419

Oficina del Parque Natural "Los Alcornocales"
Plaza San Jorge, 1. Casa Cabildo
11180 - Alcalá de los Gazules (Cádiz)
tlfo:956 413307/08 fax: 956 420511

Punto de Información. Alcalá de los Gazules
Plaza San Jorge. Casa Cabildo
11180 - Alcalá de los Gazules (Cádiz)
tlfo / fax: 956 413228

Centro de Visitantes. Cortes de la Frontera
Camino de la Estación, s/n
29680 - Cortes de la Frontera (Málaga)
tlfo: 95 2154345/10 fax: 95 2154342

Centro de Visitantes Huerta Grande
Bda. El Palayo. Vivero Forestal Huerta Grande
11190 - Algeciras (Cádiz)
tlfo / fax: 956 679161

Punto de Información. Medina Sidonia
Plaza Iglesia mayor, s/n
11170 - Medina Sidonia (Cádiz)
tlfo / fax: 956 412404

Punto de Información. Los Barrios (*)
Carretera Comarcal 440
11370 - Los Barrios /Cádiz)

P. de Información.Castellar de la Frontera (*)
Castillo de Castellar (Castellar Viejo)
11530 - Castellar de la Frontera (Cádiz)

Punto de Información. Algar (*)
Casa de la Cultura
Paseo de Andalucía, 3
11639 - Algar (Cádiz)

Punto de Información. Benalup (*)
Casa de la Cultura
c/ Conciliar, s/n
11190 - Benalup (Cádiz)

Punto de Información. Jimena de la Frontera (*)
Iglesia de la Misericordia
c/ Misericordia, s/n
11230 - Jimena de la Frontera (Cádiz)

(*) En obras

La Comarca de Los Alcornocales

El Parque Natural Los Alcornocales, creado en 1989, se extiende por más de 165.000 Has. que comprenden terrenos de quince municipios en la provincia de Cádiz y uno en la de Málaga.

Constituye un enclave especialmente valioso y singular, gracias a su privilegiada situación geográfica, a caballo entre los continentes europeo y africano, y a las particularidades de su clima, mediterráneo pero con una fuerte influencia oceánica. Ambos factores convierten esta comarca en una verdadera selva mediterránea refugio de numerosas especies de fauna y flora en peligro de extinción.

Su proximidad a las masas de agua del Océano Atlántico y Mar Mediterráneo hace que reciba importantes precipitaciones a la vez que se suavizan las temperaturas. Las lluvias anuales superan los 800 mm, llegando en determinadas zonas a sobrepasar los 1400. Incluso la pertinaz sequía característica del sur peninsular se ve atenuada por pequeños aguaceros y nieblas relativamente frecuentes. Estas incidencias meteorológicas junto a una orografía accidentada, a un sustrato silíceo (frente a unos entornos predominantemente calizos) y a su singularidad como enclave geobotánico, explican el interés científico y paisajístico que presenta la vegetación.

La aparente homogeneidad de sus bosques esconde una compleja estructura, tanto en el número de especies como en el uso del territorio. Aunque predomina el alcornocal como masa forestal más representativa, son también importantes los quejigales en umbrías y vaguadas, así como las formaciones de acebuches y lentiscos sobre los piedemontes arcillosos (bujeos). El sotobosque que los acompaña presenta una notable riqueza en especies arbustivas y subarbustivas: madroños, brezos, aladiernos, majuelos, ruscos, mirtos, etc...

En el interior del Parque Natural existe una compleja red de arroyos, origen de los principales ríos de la comarca (Majacete, Barbate, Hozgarganta...) en los que los bosques de galería, denominados "canutos", alcanzan su máximo esplendor y donde gracias a su particular microclima se desarrolla una vegetación relicta de matiz tropical única en Europa. Entre las especies destacan numerosos taxones incluidos en distintos catálogos de flora amenazada, tales como hojaranzos, laureles, durillos,avellanillos y helechos originarios de la región macaronésica.

Este hábitat es aprovechado por una elevada diversidad de aves rapaces. Resultan llamativas el azor, gavilán, águila calzada y águila culebrera que nidifican en árboles, o el halcón peregrino, águila real, águila perdicera, buho real y buitre leonado que nidifican en los cantiles de arenisca.

Es el Parque, por su proximidad al Estrecho de Gibraltar, especialmente importante en las migraciones de aves entre Europa y Africa. Cada año cigueñas blancas y negras, halcones abejeros, milanos, águilas calzadas y culebreras, alimoches, buitres y muchos otros pájaros recuperan energías o esperan en él condiciones meteorológicas favorables para cruzar el Estrecho. Por todo ello, ha sido declarado Zona de Especial Protección para las Aves (ZEPA).

En las espesuras más intrincadas se esconden algunos carnívoros de gran interés como el gato montés, el tejón, la gineta, la nutria o el meloncillo. Entre los grandes mamíferos destaca el ciervo y, sobre todo, el corzo, que mantiene en estos montes el límite meridional de su distribución mundial.

La pervivencia de estos bosques hay que buscarla en una explotación racional de sus recursos realizada por sus habitantes a lo largo de la historia. Corcho, pastos , caza, leña, carbón, miel, ramas y cepas de brezo, palma y frutos silvestres han sido tradicionalmente las materias recolectadas o producidas en el ámbito del Parque. Hoy, algunos de estas aprovechamientos han sido abandonados, manteniendose e incluso aumentando el del corcho. Este producto se ha tornado en insustituible, surgiendo nuevos usos derivados incluso de la moderna tecnología espacial, a la vez que sigue siendo el mejor complemento de los buenos vinos. En Los Alcornocales se extrae más de la mitad del corcho que produce nuestra región y aproximadamente una cuarta parte del corcho español. Esta gran aportación cuantitativa alcanza mayor trascendencia por la alta calidad del producto subericola y por su procedencia de una masa forestal con gran poder de regeneración natural, reserva mundial de corcho para el futuro.

Además del corcho, la ganadería extensiva con la raza retinta, el turismo verde y la caza (con más de 100 cotos de caza mayor y la Reserva Nacional de Caza de Cortes de la Frontera) constituyen los recursos naturales más en auge actualmente, dando lugar a un aprovechamiento integral y ordenado del bosque.

© JUNTA DE ANDALUCIA