N

## REGIÓN DE VALPARAÍSO
## PROVINCIA DE ISLA DE PASCUA

## REGIÓN DE VALPARAÍSO
## PROVINCIA DE VALPARAÍSO
## ARCHIPIÉLAGO JUAN FERNÁNDEZ

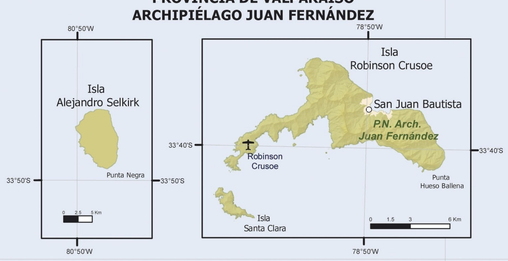


## REGIÓN DE VALPARAÍSO
## ISLA SAN FÉLIX

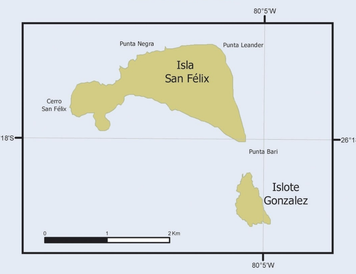


## REGIÓN DE VALPARAÍSO
## ISLA SALAS Y GÓMEZ

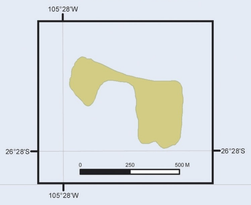


## REGIÓN DE VALPARAÍSO
## ISLA SAN AMBROSIO

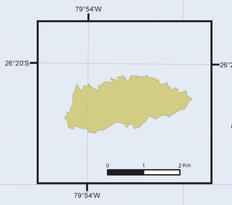


OCÉANO PACÍFICO

## AMPLIACIÓN ZONA SAN FELIPE - LOS ANDES

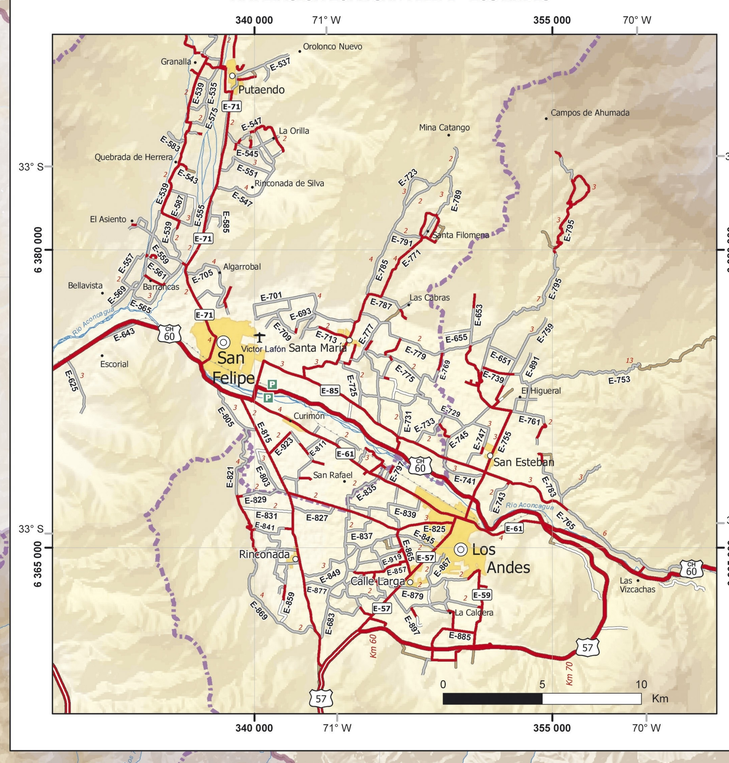


# Red Vial
# Región de Valparaíso

**Escala 1:350.000**

Sistema de referencia SIRGAS - Proyección UTM 19 S (coordenadas en metros).

Fuente Red e Infraestructura Vial, Dirección de Vialidad 2016.

Fuente Cartográfica en base a información del Ministerio de Desarrollo Social, División Regional - Unidad de Sistemas de Información Geográfica, 2011.
Fuente Sistema Nacional de Áreas Silvestres Protegidas del Estado (SNASPE), Departamento de Estudios Territoriales, División de Catastro, Ministerio de Bienes Nacionales, 2015.
Fuente Límites Administrativos Regionales, Subsecretaría de Desarrollo Regional y Administrativa e Instituto Geográfico Militar, 2015.
Fuente Cartográfica República del Perú, Estado Plurinacional de Bolivia y República Argentina, proveniente del Sistema de Información Geográfica del Consejo Suramericano de Infraestructura y Planeamiento (COSIPLAN), 2015.
Fuente Pasos Fronterizos de Chile, Dirección Nacional de Fronteras y Límites del Estado (DIFROL) del Ministerio de Relaciones Exteriores, 2015.
Fuente Volcanes de Chile, Servicio Nacional de Geología y Minería (SERNAGEOMIN), 2016.

Fecha Edición Cartográfica, Noviembre 2016.

## Leyenda

### Red Vial
- Pavimento Doble Calzada
- Pavimento
- Pavimento Básico
- Ripio
- Suelo Natural
- Ruta Internacional
- Ruta Nacional
- Caminos Regionales Principales
- Caminos Regionales Provinciales, Comunales y de Acceso
- Km acumulado
- Distancias

### Infraestructura Vial
- Plaza Pesaje
- Balsa
- Plaza Peaje Lateral
- Plaza Peaje Troncal
- Túnel

### Red Aeroportuaria Nacional Fiscal
- Aeropuerto
- Aeródromo

### División Político Administrativa
- Capital Regional
- Capital Provincial
- Capital Comunal
- Límite Internacional
- Límite Regional
- Límite Provincial

### Altimetría
0 - 160 · 161 - 330 · 331 - 530 · 531 - 740 · 741 - 970 · 971 - 1.200 · 1.201 - 1.450 · 1.451 - 1.720 · 1.721 - 2.030 · 2.031 - 2.330 · 2.331 - 2.620 · 2.621 - 2.920 · 2.921 - 3.230 · 3.231 - 3.540 · 3.541 - 3.840 · 3.841 - 4.130 · 4.131 - 4.400 · 4.401 - 4.720 · 4.721 - 5.140 · 5.141 - 6.800 m.s.n.m.

### Otros
- Localidad; Lugar
- Casco Urbano
- Paso Fronterizo
- Red Ferroviaria
- Ruta Marítima
- Ruta Sudamericana Primaria
- Ruta Sudamericana Secundaria
- Volcán Activo
- Huella Paso Fronterizo Portillo de Piuquenes

### SNASPE
- Parque Nacional (P.N.)
- Reserva Nacional (R.N.)
- Monumento Natural (M.N.)

### Hidrografía
- Embalse
- Lago; Laguna
- Salar
- Glaciares Ventisqueros
- Río
- Quebrada