LEYENDA (*)

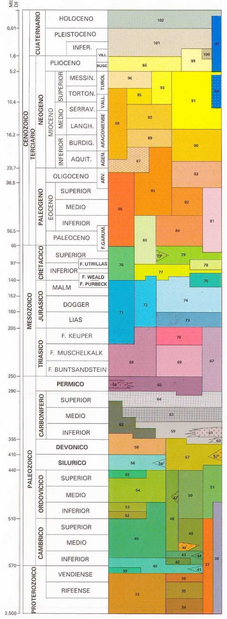

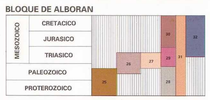

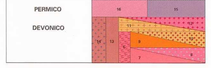

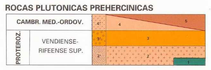

(*) *En el texto de la leyenda, las unidades cartográficas se han agrupado con criterio crono-estratigráfico, desecando aún las litologías más significativas. La relación completa de las unidades cartográficas aparece en la cronoestratig.*

SOBRECARGAS USADAS PARA CAMBIOS DE FACIES

Litofacies carbonatadas — Litofacies de conglomerados y arenisas

Litofacies sulfatadas — Litofacies de conglomerados

TEXTO DE LA LEYENDA

101 y 102.- Conglomerados, gravas, arenas y limos.
103.- Conglomerados, arenisas, arcillas, arcillas y evaporitas. Volcanitas básicas
104 a 06.- Turbiditas calcáreas
80 a 83.- Conglomerados, arenisas, arcillas y calizas. Evaporitas.
76 a 79.- Calizas, dolomías y margas. Arenisas
71 a 75.- Calizas, dolomías y margas. Conglomerados y arenisas.
67 a 70.- Conglomerados, arenisas y arcillas. Calizas y margas versicolores
65 a 66.- Conglomerados, arenisas y limos. Volcanitas
59 a 64.- Conglomerados, arenisas, pizarras, calizas y volcanitas. Carbón
56 a 58.- Pizarras, grauvacas y cuarcitas
51 a 55.- Conglomerados, arenisas, arcillas, calizas y volcanitas
33 a 50.- Gneises, esquistos, migmatitas y volcanitas
29 y 32.- Rocas sedimentarias (filíticas, zonas internas)
22 a 28.- Rocas metamórficas
18 a 21.- Rocas ígneas básicas
16 a 20.- Rocas plutónicas alpinas
17.- Granitoides alcalinos peralcalinos
15 a 16.- Plutonismo orogénico calcoalcalino tardío
13 y 14.- Plutonismo orogénico colisional peralumínico
10 y 11.- Granitoides de emplazamiento epi-mesozonal
9 y 10.- Granitoides de emplazamiento epi-mesozonal
1 a 8.- Granitoides de emplazamiento meso-catazonal

SINTESIS CARTOGRAFICA REALIZADA POR:
Alonso, M.; Apalategui, O.; Bravo, J.; Bulcells, R.; Barnolas, A.; Barrera, J. L.; Bellido, F.; Cueto, L. A.; Díaz de Neira, A.; Elizaga, E.; Fernández-Gianotti, J. R.; Ferreiro, E.; Gabaldón, V.; García-Santoyo, J.; Gómez, J. A.; Heredia, N.; Hernández-Urroz, J.; Hernández Samaniego, A.; Lendínez, A.; Leyva, F.; López-Olmedo, F. J.; Lorenzo, L.; Martín, J.; Martín, D.; Martín-Serrano, A.; Matas, J.; Montserrín, V.; Nozal, F.; Olivo, A.; Ortega, E.; Pérez, E.; Ramírez, J. I.; Robador, A.; Rodalles, F.; Rodríguez, J. R.; Ruiz, F.; Ruiz, M. T.; Sánchez-Carretero, R.; Tejero, R.

PORTUGAL: *Cartografía adaptada de la Carta Geológica de Portugal a escala 1/500.000 de 1992, editada por el INSTITUTO GEOLÓGICO E MINERO, Lisboa.*
COORDINADORES: *Oliveira, J. T.; Pereira, E.; Ramalho, M. y Pais, J.*

DIRECCION Y SUPERVISION: V. Gabaldón

DIVISIÓN EN HOJAS DEL MAPA DE ESPAÑA A ESCALA 1:200.000

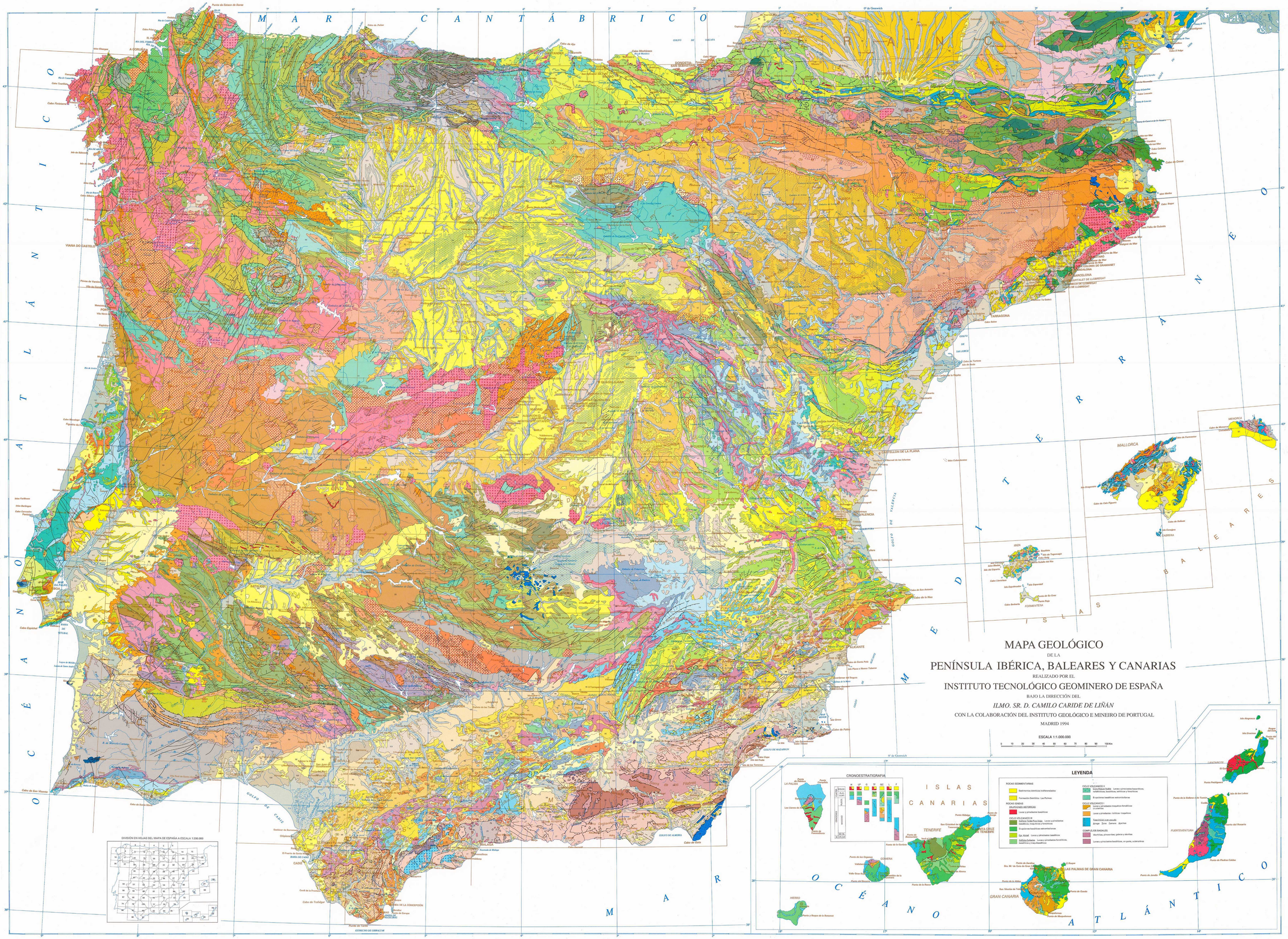
M A R C A N T Á B R I C O
O C É A N O A T L Á N T I C O
M A R M E D I T E R R Á N E O
O C É A N O A T L Á N T I C O
ISLAS CANARIAS
ISLAS BALEARES
MALLORCA
MENORCA
IBIZA
FORMENTERA
TENERIFE
GRAN CANARIA
LA PALMA
LANZAROTE
FUERTEVENTURA
HIERRO
GOMERA
LAS PALMAS DE GRAN CANARIA
SANTA CRUZ DE TENERIFE
VALENCIA
BARCELONA
ZARAGOZA
MADRID
SEVILLA
VIGO
BILBAO
SANTANDER
PAMPLONA
VITORIA-GASTEIZ
LISBOA
PORTO
VIANA DO CASTELO
ALICANTE
CASTELLON DE LA PLANA
TARRAGONA
MERIDA
CACERES
SALAMANCA
VALLADOLID
ZAMORA
LEON
LOGROÑO
SORIA
TERUEL
CUENCA
GUADALAJARA
TOLEDO
CIUDAD REAL
ALBACETE
MURCIA
ALMERIA
GRANADA
JAEN
CORDOBA
MALAGA
CADIZ
HUELVA
BADAJOZ
ESTRECHO DE GIBRALTAR
GOLFO DE CADIZ
GOLFO DE ALMERIA
GOLFO DE VALENCIA
GOLFO DE SAN JORGE
GOLFO DE MAZARRON
Cabo de Ajo
Cabo Mayor
Cabo Machichaco
Cabo Ogoño
Cabo Finisterre
Cabo Ortegal
Cabo Estaca de Bares
Cabo Peñas
Cabo Vidio
Cabo Penas
Cabo Carvoeiro
Cabo Espichel
Cabo de San Vicente
Cabo de Gata
Cabo de Palos
Cabo de la Nao
Cabo de San Antonio
Cabo Tiñoso
Cabo de Creus
Cabo Begur
Cabo Salou
Cabo Tortosa
Cabo Roig
Cabo Cervera
Cabo Ajuy
Cabo Gracioso
Cabo Espartel
Cabo Trafalgar
Punta de Tarifa
Punta de Europa
Punta de Anaga
Punta de Rasca
Punta de Jandía
Punta de Fuencaliente
Punta de Orchilla
Punta de Gando
Punta de Sotavento
Punta de Maspalomas
Punta de Tenefe
Punta de Teno
Punta de Buda
Punta de Ferrutx
Punta de Cala Figuera
Punta de Salinas
Punta de Sa Creu
Punta Prim
Punta de Es Pinar
Punta de Es Pinyer
Punta de Es Pinyet
Punta de Es Pinyeta