SEÑALES DE PREVENCION
PREVENTIONS SIGNS

SEÑALES DE INFORMACION
INFORMATIONS SIGNS

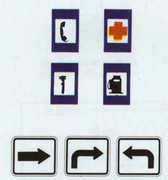

SEÑALES DE REGLAMENTACION
REGULATIONS SIGNS

CIRCULACION DE AUTOMOVILES

Costa Rica cuenta con una buena red de carreteras, la mayoría de ellas, de uso turístico, están asfaltadas. La señalización y rotulación son deficientes por lo que el turista debe informarse adecuadamente al iniciar su recorrido.
Por ser un país en su mayor parte montañoso y de topografía variada, existen restricciones de velocidad en las carreteras primaria, secundaria y autopistas. En las principales autopistas se cobra peaje desde las 6:00 am. hasta las 8:00 p.m. (San Ramón, San José - Guápiles, San José - Cartago, San José - Villa Colón).
A lo largo del país se hallan numerosas estaciones de servicio que ofrecen combustible. Las estaciones de servicio tienen un horario de 6:00 a.m. a 6:00 p.m. Algunas brindan el servicio las 24 horas del día. Costa Rica no cuenta con autoservicio de combustible.

REQUISITOS PARA CIRCULAR

El extranjero puede conducir con la licencia vigente de su país y su pasaporte, durante los tres meses que dura su visita de turista. Si este período se prolonga deberá realizar los trámites pertinentes para obtener la licencia en la Dirección de Transporte Automotor (Teléfono: 223-4626 o 257-7798 Ext 2509; dirección calle 7, avenida 18 y 20).
El triángulo de advertencia es obligatorio para todo vehículo que circula en el país, también el uso del cinturón de seguridad para conductores y pasajeros que viajen en el asiento delantero es exigido. Para motocicletas es obligatorio el uso de casco de seguridad.

TRAVELING BY CAR:

Costa Rica has a good highway network and most routes used for tourism are paved. As a rule, the highways are well marked for road conditions and directions.
Being that Costa Rica is mainly mountainous and has a varied topography, there are speed limits on the main and secondary roads and bumpkins. The principal turnpikes charge a toll form 6:00 a.m. through 8:00 p.m. (San Ramón, San José - Guápiles, San José - Cartago, San José - Villa Colón).
Service stations are spread throughout the country for buying fuel. The stations are open from 6:00 a.m. till 6:00 p.m. A few stations offer 24 hour service. There are no self-service stations in Costa Rica.

DRIVING REQUIREMENTS:

A foreigner may drive in Costa Rica a valid foreign license and passport during the three months in which his/her tourist visa is valid. Should this period be extended, a local license should be applied for at he Directorate of Automotive Transportation (Tel 223-4626 o 257-7798 Ext 2509 ; address: 7th Street between 18th and 20th Avenue).
It is mandatory to carry reflective warning triangles in all vehicles that circulate in the country, and seat belts for driver and front seat passengers are also required by law. Motorcyclists must use helmets.

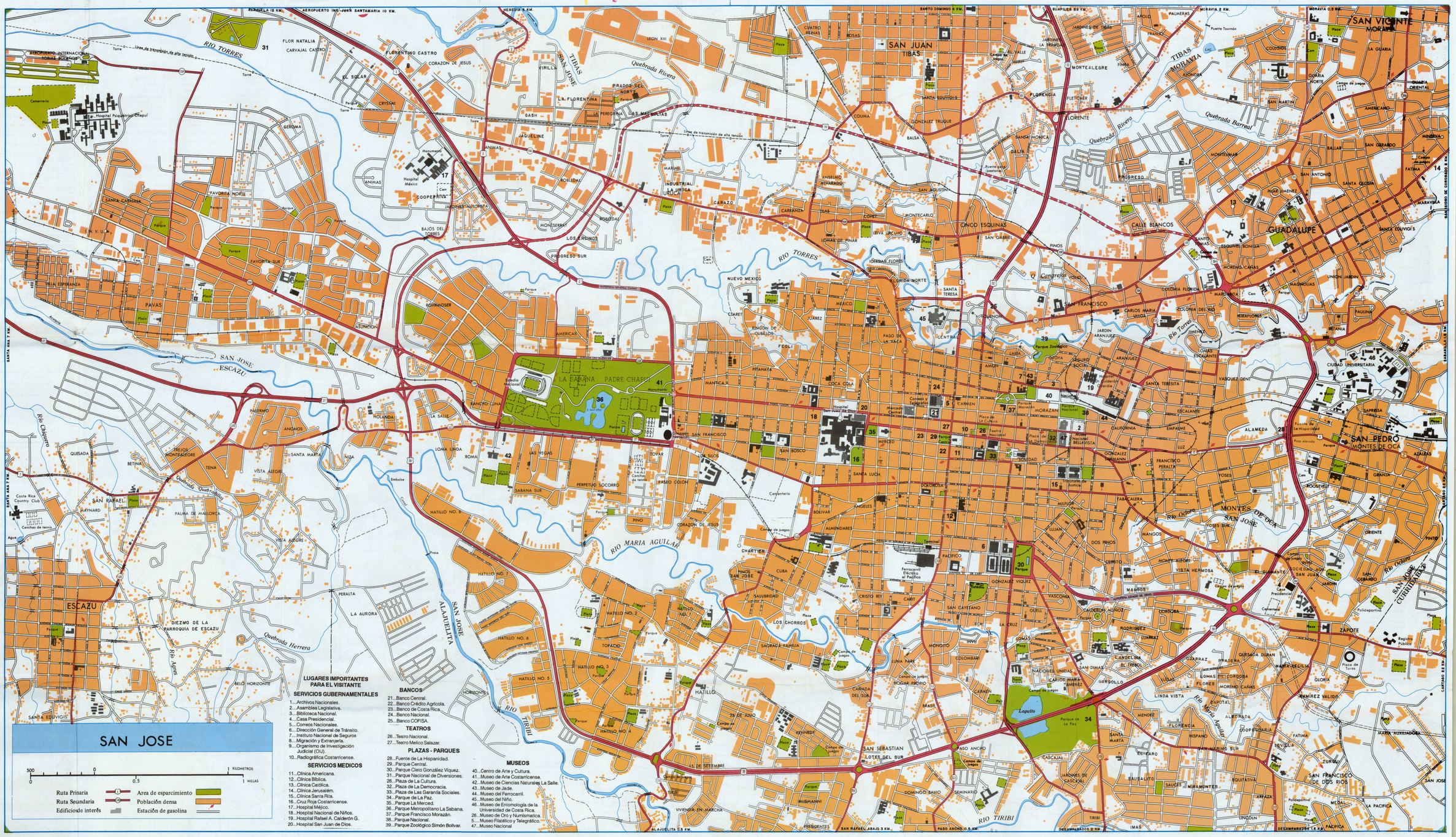

LUGARES IMPORTANTES PARA EL VISITANTE

SERVICIOS GUBERNAMENTALES

1....Archivos Nacionales.
2....Asamblea Legislativa.
3....Biblioteca Nacional.
4....Casa Presidencial.
5....Correos Nacionales.
6....Dirección General de Tránsito.
7....Instituto Nacional de Seguros
8....Migración y Extranjería.
9....Organismo de Investigación Judicial (OIJ)
10...Radiográfica Costarricense.

SERVICIOS MEDICOS

11...Clínica Americana.
12...Clínica Bíblica.
13...Clínica Católica.
14...Clínica Jerusalén.
15...Clínica Santa Rita.
16...Cruz Roja Costarricense.
17...Hospital Méjico.
18...Hospital Nacional de Niños.
19...Hospital Rafael A. Calderón G.
20...Hospital San Juan de Dios.

BANCOS

21...Banco Central.
22...Banco Crédito Agrícola.
23...Banco de Costa Rica.
24...Banco Nacional.
25...Banco COFISA.

TEATROS

26...Teatro Nacional.
27...Teatro Melico Salazar.

PLAZAS - PARQUES

28...Fuente de La Hispanidad.
29...Parque Central.
30...Parque Cleto González Víquez.
31...Parque Nacional de Diversiones.
26...Plaza de La Cultura.
32...Plaza de la Democracia.
33...Plaza de Las Garantía Sociales.
34...Parque de La Paz.
35...Parque La Merced.
36...Parque Metropolitano La Sabana.
37...Parque Francisco Morazán.
38...Parque Nacional.
39...Parque Zoológico Simón Bolívar.

MUSEOS

40...Centro de Arte y Cultura.
41...Museo de Arte Costarricense.
42...Museo de Ciencias Naturales La Salle.
43...Museo de Jade.
44...Museo del Ferrocarril.
45...Museo del Niño.
46...Museo de Entomología de la Universidad de Costa Rica.
26...Museo de Oro y Numismatica.
5....Museo Filatélico y Telegráfico.
47...Museo Nacional

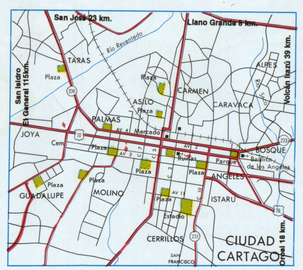

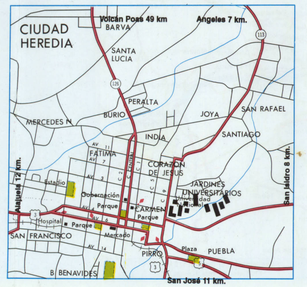

LOCALIZACION - GPS - LOCATIONS

San José (Capital)	9°56.0'N - 84°04.8W
Puente Juan Pablo II, Uruca	9°57.0'N - 84°06.7W
La Sabana, Paseo Colón	9°56.2'N - 84°03.2W
Rotanda La Hispanidad, San Pedro	9°56.0'N - 84°03.4W
Toumón Carretera Limón	9°56.5'N - 84°04.7W
San Pedro, Montes de Oca	9°56.0'N - 84°03.2W
Moravia	9°57.7'N - 84°03.0W
Tibás	9°57.7'N - 84°04.7W
Guadalupe	9°56.9'N - 84°03.2W
Rotonda, La Bandera, Sabanilla	9°56.4'N - 84°03.7W
Inters. Circunvalación del Guadalupe	9°56.7'N - 84°03.7W
Rotonda, La Democracia, Zapote	9°55.4'N - 84°03.7W
Rotonda, Parque de la Paz, Y Griega	9°54.9'N - 84°04.2W
Rotonda Paso Ancho, Paso Ancho	9°54.7'N - 84°04.8W

225 D-[2002] am015992(b)