NUEVO MAPA DEL SALVADOR

REPUBLICA DE EL SALVADOR EN LA AMÉRICA CENTRAL

Levantado por disposicion y bajo las auspicios del Supremo Gobierno de San Salvador 1913

por los Ingenieros Doctores Don Santiago Barberena y Don José E. Alcaine de la Universidad 1892

DATOS GEOGRÁFICOS

Posicion astronómica de la ciudad de San Salvador	13º 44' 0" Lat. N. 91º 29' 20" Long. W de Par.
Altura de la misma	657 metros
Temperatura media de la id.	23º 3' centigrados
Presión atmosférica media de la id.	706 milímetros
Péndulo que bate segundos en id.	991,2 milímetros
Posición astronómica del puerto de la Unión	13º 20' 0" N. 90º 10' 0" O.
Posición astronómica del puerto de El Triunfo	13º 17' 10" N. 90º 53' 0" O.
Posición astronómica del puerto de La Concordia	13º 24' 0" N. 91º 22' 90" O.
Posición astronómica del puerto de La Libertad	13º 31' 30" N. 91º 32' 10" O.
Posición astronómica del puerto de Acajutla	13º 28' 0" N. 92º 10' 30" O.
Area del Salvador	34126 kilom.s cuad.s
Habitantes por kilómetro cuad.º	30
Altura del volcán de Chingo	1783 metros
" " " " Apaneca	1854 "
" " " " Sta. Ana	2350 "
" " " " Izalco	1890 "
" " " " S. Salvador	2060 "
" " " " S. Vicente	2174 "
" " " " Tecapa	1636 "
" " " " S. Miguel	2142 "
" " " " Usulutan	1494 "

Area of about 23,000 sq.m.

GUATEMALA — HONDURAS — HONDURAS — OCÉANO PACÍFICO

DEPARTAMENTO DE SONSONATE — DEPARTAMENTO DE AHUACHAPAN — DEPARTAMENTO DE SANTA ANA — DEPARTAMENTO DE CHALATENANGO — DEPARTAMENTO DE CABAÑAS — DEPARTAMENTO DE CUSCATLAN — DEPARTAMENTO DE LA LIBERTAD — DEPARTAMENTO DE LA PAZ — DEPARTAMENTO DE SAN VICENTE — DEPARTAMENTO DE USULUTAN — DEPARTAMENTO DE SAN MIGUEL — DEPARTAMENTO DE MORAZAN — DEPARTAMENTO DE LA UNION

Sn SALVADOR — SAN VICENTE — SAN MIGUEL — USULUTAN — ACAJUTLA — LA UNION — GOLFO DE FONSECA — ISLA Zacate Grande — AMAPALA Isla Tigre — PENÍNSULA DE CONSIGUINA





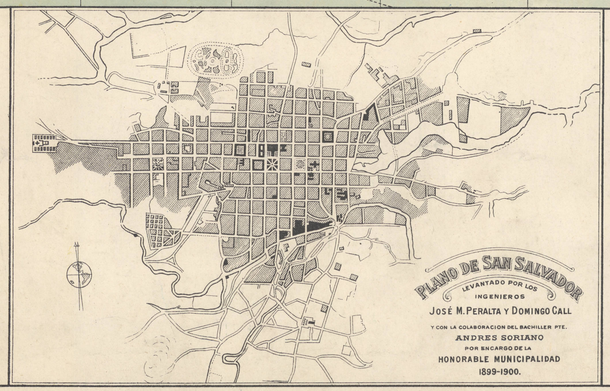



224 B -1913 agsmap029625

Scale 1: 400,000

Salvador 1913