QUINTANA ROO. MAPA TURÍSTICO

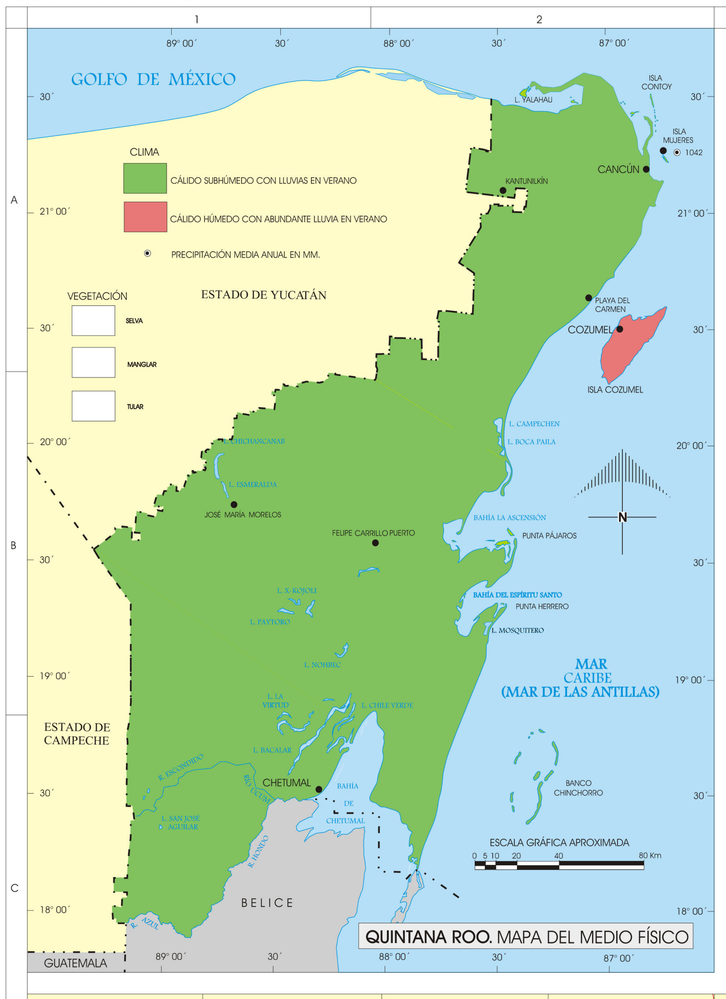

QUINTANA ROO. MAPA DEL MEDIO FÍSICO

COZUMEL. PLANO GENERAL

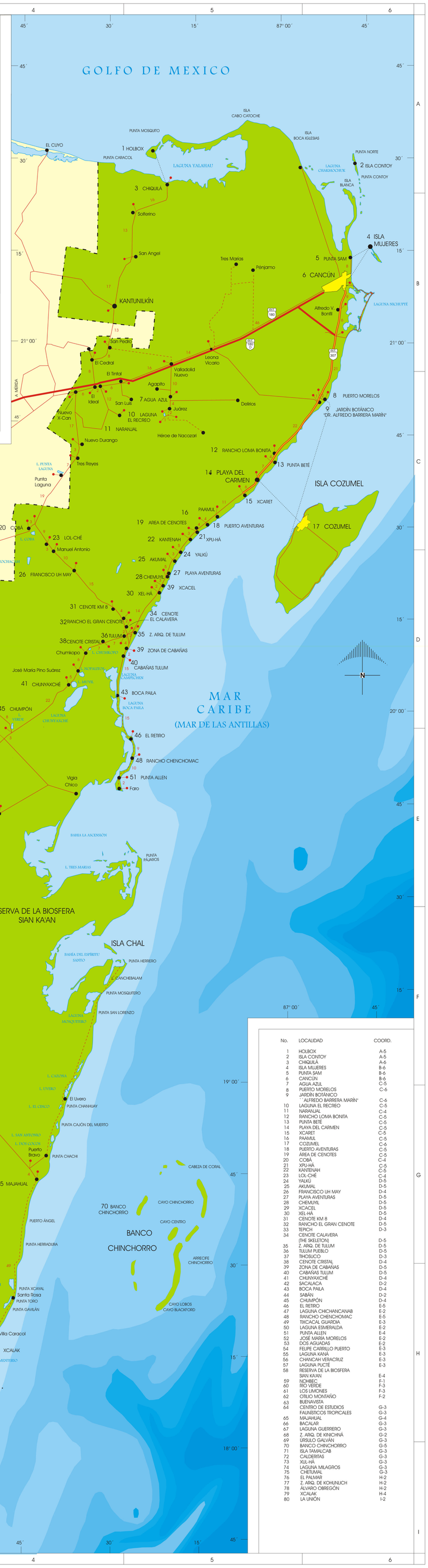

TABLA DE DISTANCIAS APROXIMADAS EN KILÓMETROS

La distancia entre dos ciudades se encuentra en la intersección de la línea que parte de la ciudad de origen en la línea correspondiente a la ciudad de destino. Las cifras anotadas corresponden a las distancias más cortas.
La distancia entre las localidades ha sido medida a partir del centro de cada una de ellas.
Ejemplo: La distancia entre las ciudades de Cancún y México D.F. es 1585.

	HOLBOX	ISLA CONTOY	CHIQUILÁ	ISLA MUJERES	CANCÚN	KANTUNILKÍN	JOSÉ MARÍA MORELOS	COZUMEL	CALDERITAS	KOHUNLICH	PUERTO AVENTURAS	TULUM	PLAYA DEL CARMEN	PUNTA SAM	CÓBÁ	BACALAR	FELIPE CARRILLO PUERTO	PUERTO MORELOS	CHETUMAL	VALLADOLID	CHICHÉN ITZÁ	MÉRIDA, YUC.	CAMPECHE, CAMP.	MÉXICO, D.F.
HOLBOX		1828	483	318	198	154	435	160	273	197	230	168	173	130	209	258	463	307	46	CHIQUILÁ				
ISLA CONTOY			437	272	152	108	389	114	227	151	184	122	127	84	347	396	417	261		KANTUNILKÍN				
CHIQUILÁ				289	234	192	148	205	312	80	277	244	320	180	229	163	212	233		JOSÉ MARÍA MORELOS				
ISLA MUJERES					365	444	384	340	74	422	190	387	354	430	290	339	70	81		KOHUNLICH				
CANCÚN						428	423	363	319	7	401	169	366	333	409	269	318	49		CALDERITAS				
KANTUNILKÍN							417	394	314	270	42	352	120	317	284	360	220	269						
JOSÉ MARÍA MORELOS								451	286	166	122	311	140	149	144	111	148	49						
COZUMEL									469	329	209	165	262	132	100	97	64	140						
CALDERITAS										501	336	216	172	402	8	240	45	78						
KOHUNLICH											563	398	278	234	308	70	163	35						
PUERTO AVENTURAS												530	365	245	201	359	37	197						
TULUM													369	314	194	150	162	232						
PLAYA DEL CARMEN														493	328	208	164	394						
PUNTA SAM															421	416	356	312						
CÓBÁ																329	164	44						
BACALAR																	285	120						
FELIPE CARRILLO PUERTO																		165						
PUERTO MORELOS																			1345					
CHETUMAL																								
VALLADOLID																								
CHICHÉN ITZÁ																								
MÉRIDA, YUC.																								
CAMPECHE, CAMP.																								
MÉXICO, D.F.																								

A MÉRIDA, 210 KM

SIMBOLOGÍA

- Autopista de cuota
- Autopista libre
- Carretera pavimentada
- Terracería transitable en todo tiempo
- Distancia en Kms.

Recursos culturales

- Arquitectura religiosa
- Arquitectura civil
- Sitio histórico
- Centro cultural
- M Museo
- Arte rupestre
- Folclor
- Artesanía
- Centro recreativo

Recursos naturales

- Balneario
- Pesca
- Navegación
- Cascada
- Gruta
- Fauna
- Paisaje
- Área natural protegida
- Zoológico
- Mirador
- ★ Conjunto de atractivos

- Aeropuerto Internacional
- Ferrocarril
- Límite estatal
- Límite internacional

Servicios

- Zona para acampar
- Campo para casas rodantes
- Hotel o motel
- Restaurante
- Gasolinera
- Oficina de turismo
- Agencia de viajes
- Oficina de línea aérea
- Arrendadora de autos
- Terminal de autobuses
- Estación de ferrocarril
- Correo
- Telégrafo
- Hospital
- Centro comercial

INSTITUTO NACIONAL DE ESTADÍSTICA GEOGRAFÍA E INFORMÁTICA

PRIMERA EDICIÓN..... 1998
PRIMERA IMPRESIÓN..... 1998

SUPLICAMOS AL PÚBLICO USUARIO NOTIFICAR LOS ERRORES U OMISIONES QUE ENCUENTRE EN ESTA GUÍA TURÍSTICA A: DIRECCIÓN GENERAL DE GEOGRAFÍA INEGI HÉROE DE NACOZARI NO. 2301: PUERTA 8, PRIMER NIVEL. FRACC. JARDINES DEL PARQUE. CP 20270

LOCALIZACION DEL ESTADO DE QUINTANA ROO Y HUSOS HORARIOS EN LOS ESTADOS UNIDOS MEXICANOS

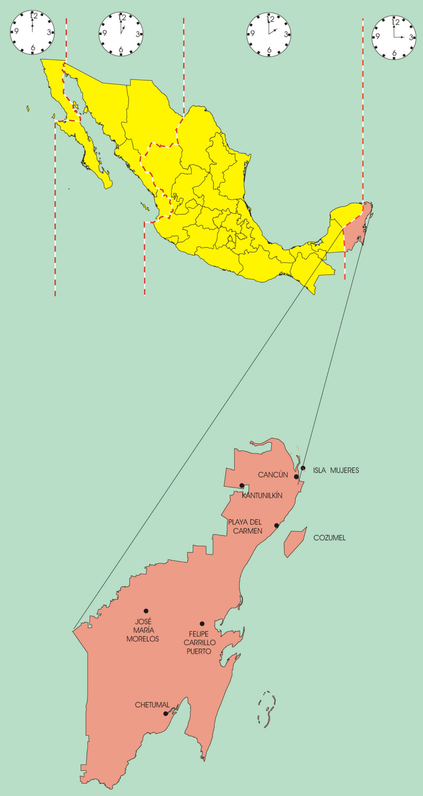

No.	LOCALIDAD	COORD.
1	HOLBOX	A-5
2	ISLA CONTOY	A-5
3	CHIQUILÁ	A-6
4	ISLA MUJERES	B-6
5	PUNTA SAM	B-6
6	CANCÚN	B-6
7	AGUA AZUL	C-5
8	PUERTO MORELOS	C-6
9	JARDÍN BOTÁNICO "ALFREDO BARRERA MARÍN"	C-6
10	LAGUNA EL RECREO	C-5
11	NARANJAL	C-4
12	RANCHO LOMA BONITA	C-5
13	PUNTA BETÉ	C-5
14	PLAYA DEL CARMEN	C-5
15	XCARET	C-5
16	PAAMUL	C-5
17	COZUMEL	C-6
18	PUERTO AVENTURAS	C-5
19	ÁREA DE CENOTES	C-5
20	COBÁ	C-4
21	XPU-HÁ	C-5
22	KANTENAH	C-5
23	LOL-CHÉ	C-4
24	YALKÚ	D-5
25	AKUMAL	D-5
26	FRANCISCO UH MAY	D-4
27	PLAYA AVENTURAS	D-5
28	CHEMUYIL	D-5
29	XCACEL	D-5
30	XEL-HÁ	D-5
31	CENOTE KM 8	D-4
32	RANCHO EL GRAN CENOTE	D-5
33	TEPICH	D-3
34	CENOTE CALAVERA (THE SKELETON)	D-5
35	Z. ARQ. DE TULUM	D-5
36	TULUM PUEBLO	D-5
37	TIHOSUCO	D-3
38	CENOTE CRISTAL	D-4
39	ZONA DE CABAÑAS	D-5
40	CABAÑAS TULUM	D-5
41	CHUNYAXCHÉ	D-4
42	SACALACA	D-2
43	BOCA PAILA	D-4
44	SABÁN	D-2
45	CHUMPÓN	D-4
46	EL RETIRO	E-5
47	LAGUNA CHICHANCANAB	E-2
48	RANCHO CHENCHOMAC	E-5
49	TIXCACAL GUARDIA	E-3
50	LAGUNA ESMERALDA	E-2
51	PUNTA ALLEN	E-4
52	JOSÉ MARÍA MORELOS	E-2
53	DOS AGUADAS	E-2
54	FELIPE CARRILLO PUERTO	E-3
55	LAGUNA KANÁ	E-3
56	CHANCAH VERACRUZ	E-3
57	LAGUNA PUCTÉ	E-3
58	RESERVA DE LA BIOSFERA SIAN KA'AN	E-4
59	NOHBEC	F-1
60	RÍO VERDE	F-3
61	LOS LIMONES	F-3
62	OTILIO MONTAÑO	F-2
63	BUENAVISTA	G-3
64	CENTRO DE ESTUDIOS FAUNÍSTICOS TROPICALES	G-3
65	MAJAHUAL	G-4
66	BACALAR	G-3
67	LAGUNA GUERRERO	G-3
68	Z. ARQ. DE KINICHNÁ	G-2
69	ÚRSULO GALVÁN	G-3
70	BANCO CHINCHORRO	G-5
71	ISLA TAMALCAB	G-3
72	CALDERITAS	G-3
73	XUL-HÁ	G-3
74	LAGUNA MILAGROS	G-3
75	CHETUMAL	G-3
76	EL PALMAR	H-2
77	Z. ARQ. DE KOHUNLICH	H-2
78	ÁLVARO OBREGÓN	H-2
79	XCALAK	H-4
80	LA UNIÓN	I-2